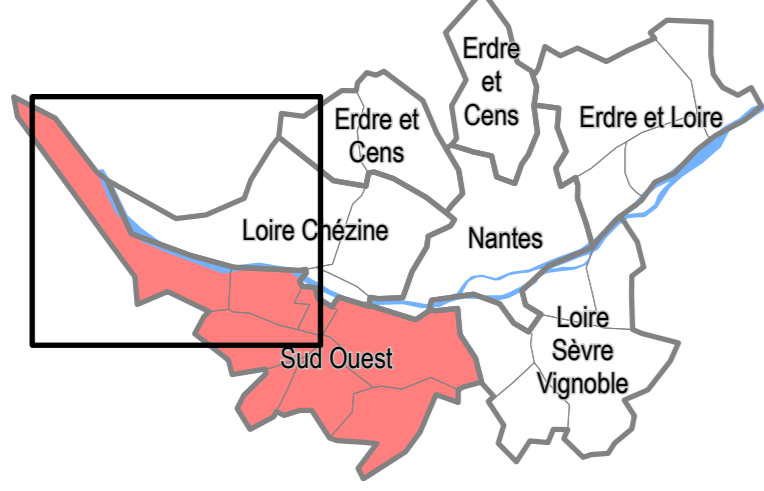


**Territoire :
Sud Ouest**
(secteur Ouest)



Mis à jour le 7 décembre 2020

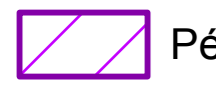




5-2 Autres annexes réglementaires





5-2-2 Périmètres opérationnels
et pré-opérationnels

Echelle : 1:15 500



Echelle au 04/12/2020

-  Périmètres relatifs au taux majoré de la taxe d'aménagement
-  Zone d'Aménagement Concerté
-  Projet Urbain Partenarial
-  Programme d'Aménagement d'Ensemble
-  Périmètres d'étude

- Fond de plan**
-  Parcelle
 -  Emprise bâtie
 -  Hydrographie
 -  Limite communale
 -  Limite de territoire
- Format d'impression des plans 913 mm x 1100 mm
Origine DGFIP Cadastre composite actualisé
©Droits de l'Etat réservés ©

