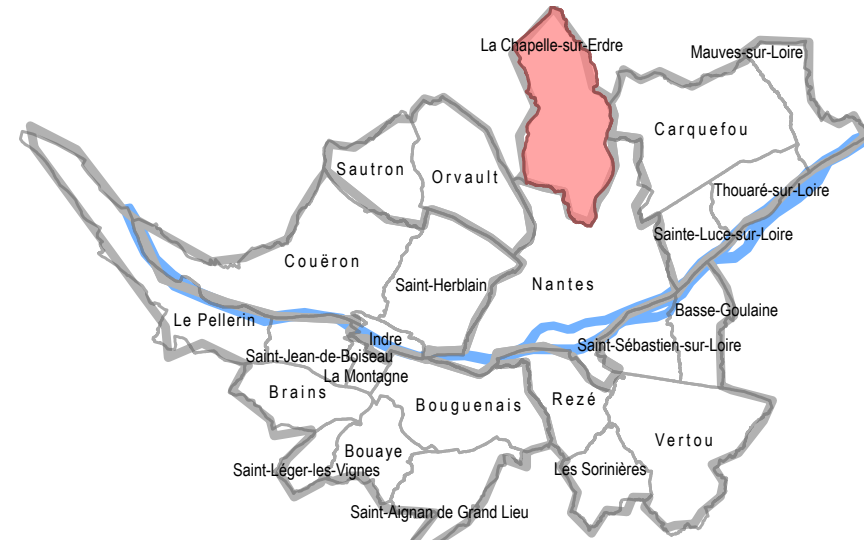


Commune :  
**La Chapelle-sur-Erdre**



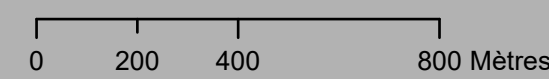
Approuvé le 30 juin 2022

**Élaboration du RLPm  
de Nantes Métropole**

**Plans des lieux d'interdiction  
légale et réglementaire de publicité**





Echelle : 1:15 000







**Lieux d'interdiction légale et réglementaire de publicité**



**Lieux d'interdiction absolue de publicité** (art.L.581-4 c.env.)

-  Monuments historiques
-  Sites classés


**Lieux d'interdiction relative de publicité** (art.L.581-8 c.env.)

-  rayon de 500m autour d'un monument historique (interdiction de publicité si covisibilité)
-  site patrimonial remarquable
-  Sites inscrits
-  Sites Natura 2000

**En agglomération, interdiction de la publicité scellée au sol:**

-  en zone N du PLUm
-  dans les Espaces Boisés Classés du PLUm

**Lieux d'interdiction relative aux Autoroutes et routes express** (art.R.418-7 c.rte.)

-  Publicité interdite de part et d'autre de la voie
  - sur une bande de 40 m, en zone agglomérée.
  - sur une bande de 200 m, en zone non agglomérée.

